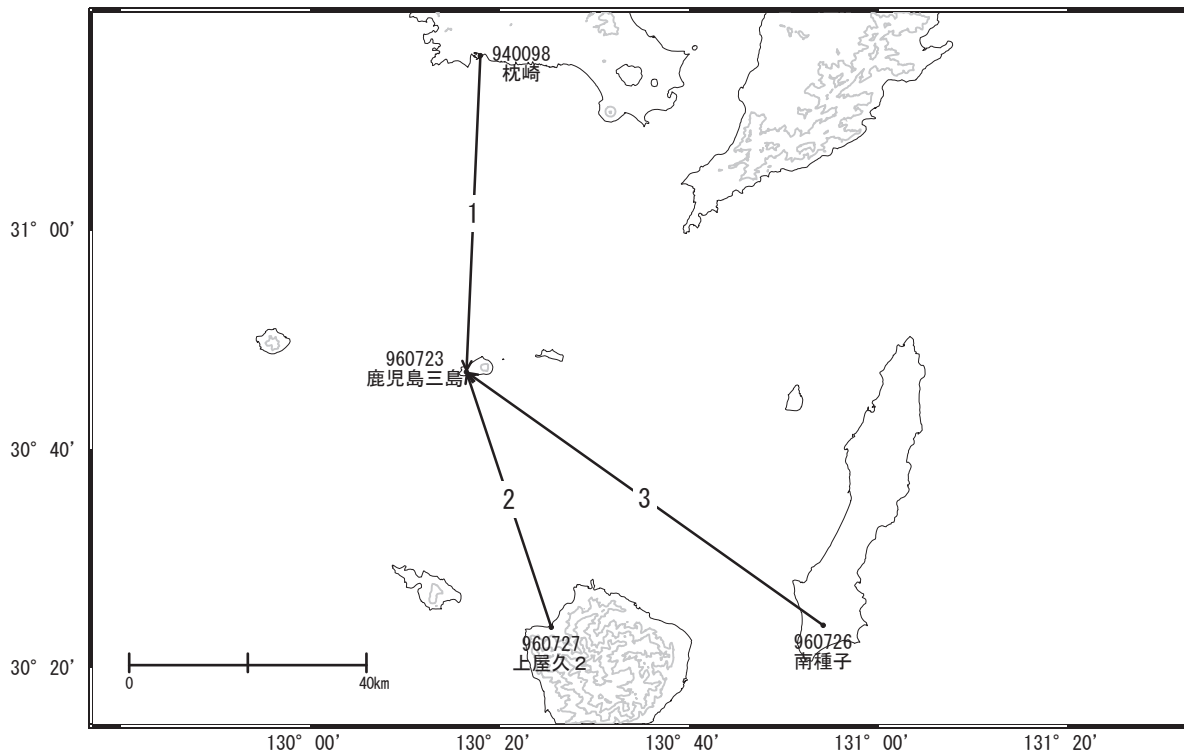


薩摩硫黄島周辺の地殻変動

—GEONET(電子基準点等)による連続観測結果—

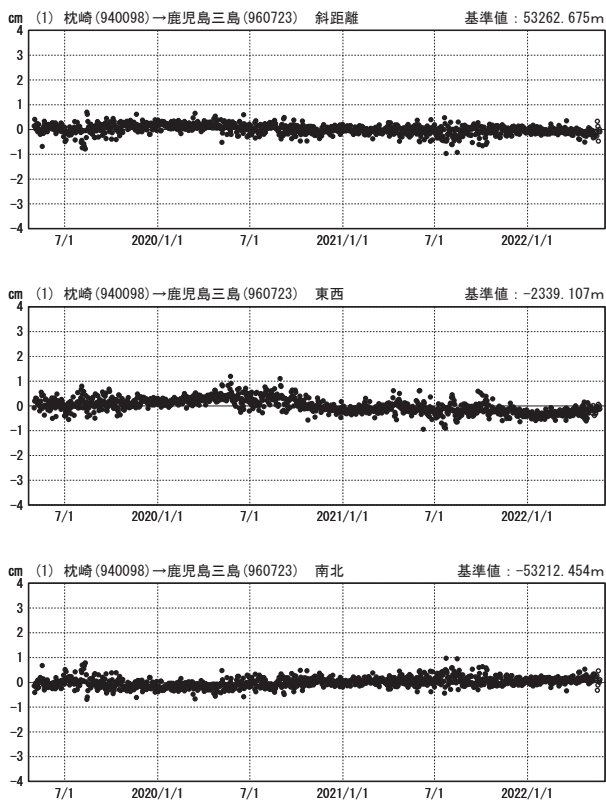
顕著な地殻変動は観測されていません。

薩摩硫黄島周辺 GNSS連続観測基線図



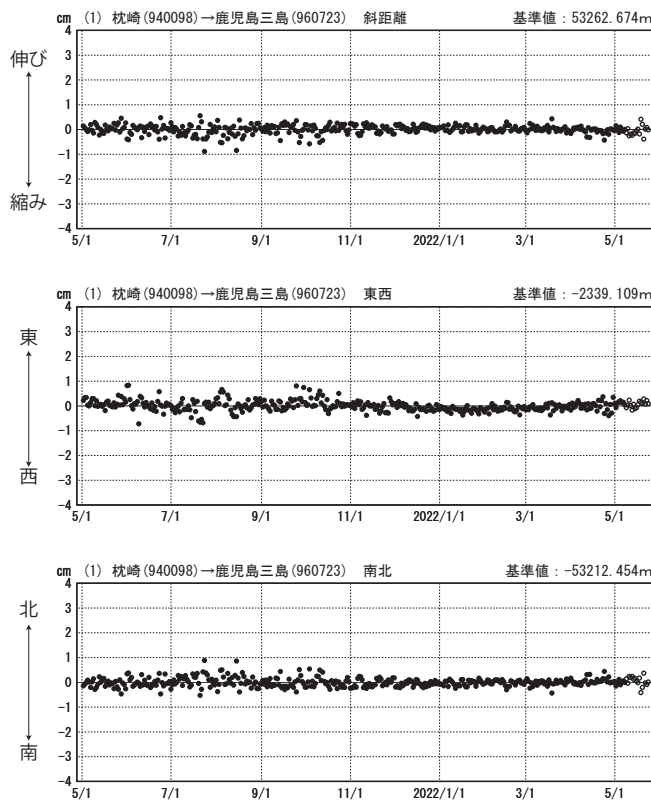
成分変化グラフ

期間: 2019/05/01~2022/05/23 JST



成分変化グラフ

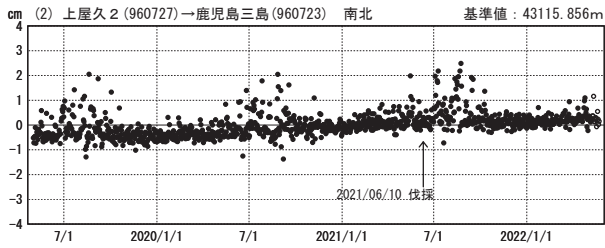
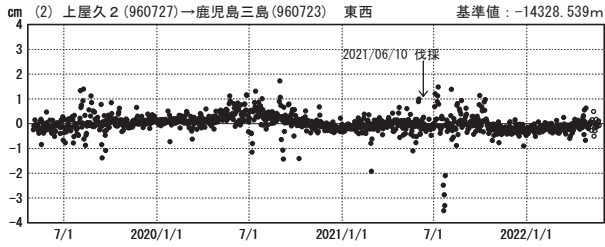
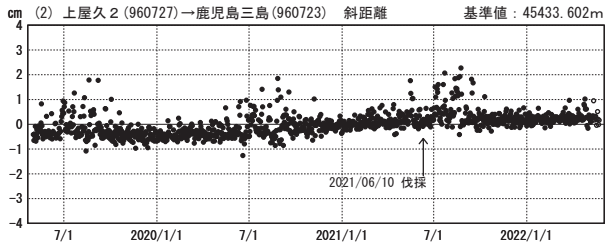
期間: 2021/05/01~2022/05/23 JST



●---[F5:最終解] ○---[R5:速報解]

成分変化グラフ

期間：2019/05/01～2022/05/23 JST

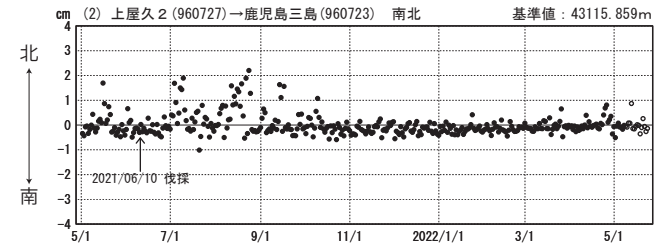
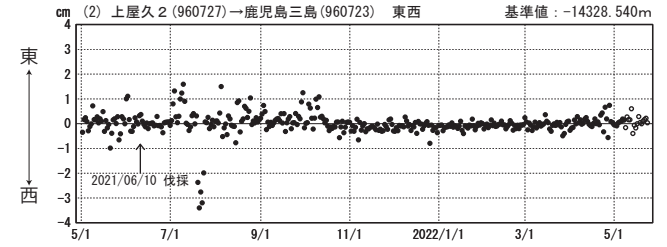
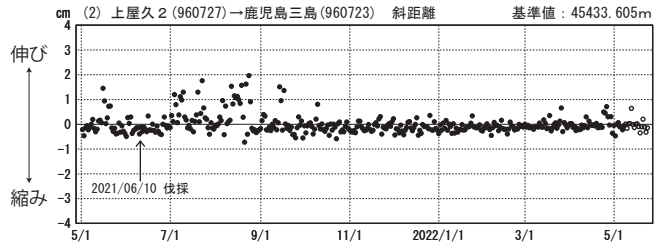


●---[F5:最終解] ○---[R5:速報解]

国土地理院

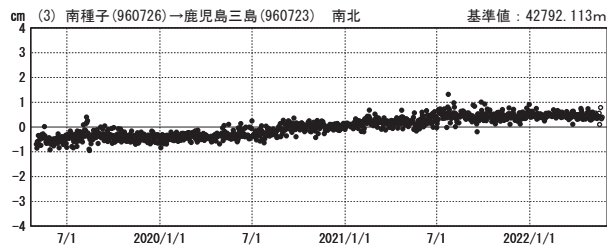
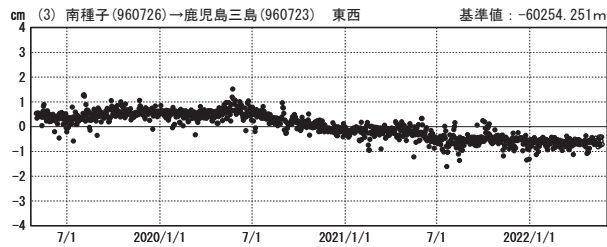
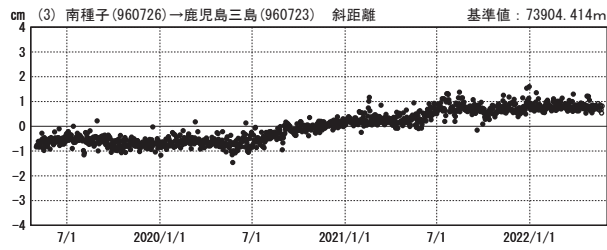
成分変化グラフ

期間：2021/05/01～2022/05/23 JST



成分変化グラフ

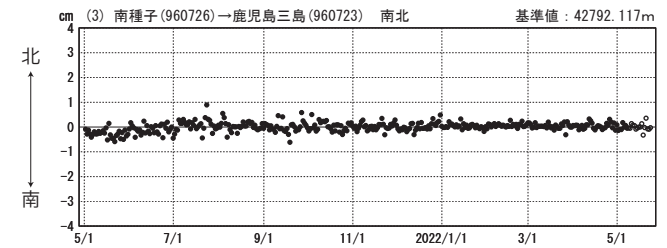
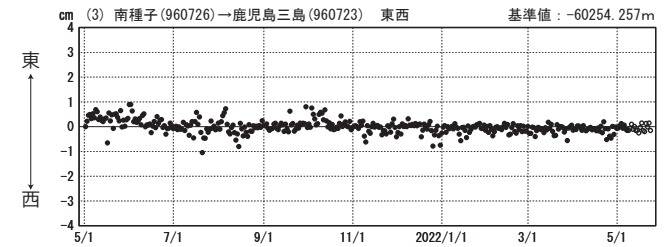
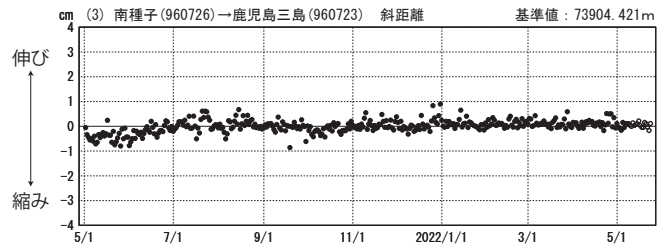
期間：2019/05/01～2022/05/23 JST



●---[F5:最終解] ○---[R5:速報解]

成分変化グラフ

期間：2021/05/01～2022/05/23 JST



国土地理院